Piano Paesaggistico

Ambiti 3-4-5-6-7-8-10-12. Palermo

REPUBBLICA ITALIANA

POR

Regione Siciliana

Assessorato dei Beni Culturali
e dell'Identità Siciliana
Dipartimento dei Beni Culturali
e dell'Identità Siciliana

Soprintendenza per i Beni Culturali ed Ambientali di Palermo

Progetto finanziato con
P.O.R. Sicilia 2000-2006 Misura 2.02 Azione C

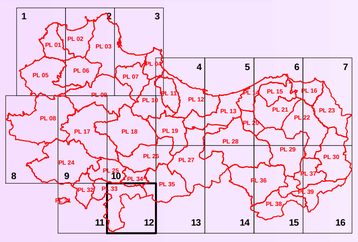

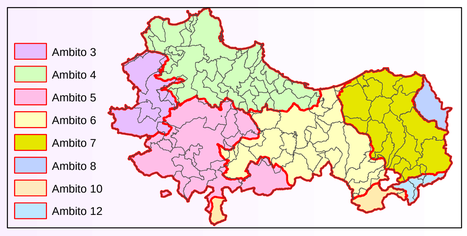

Piano Paesaggistico

Ambiti 3-4-5-6-7-8-10-12. Palermo

tavola **10.12**

Scala di stampa 1:25.000

Ambiti regionali 3, 4, 5, 6, 7, 8, 10 e 12 ricadenti nella provincia di Palermo

Tavole di Piano

Componenti del Paesaggio

DIPARTIMENTO DEI BENI CULTURALI E DELL'IDENTITA' SICILIANA

Il Dirigente Generale
Mario La Rocca

SERVIZIO 3 - TUTELA E ACQUISIZIONE, PIANIFICAZIONE PAESAGGISTICA

Il Dirigente Responsabile
Silvia Occhipinti

SOPRINTENDENZA PER I BENI CULTURALI ED AMBIENTALI DI PALERMO

Il Soprintendente
Selima Giorgia Giuliano

COORDINAMENTO TECNICO-SCIENTIFICO
Selima Giorgia Giuliano

COORDINAMENTO REDAZIONE INFORMATIVA
E SISTEMATIZZAZIONE DEI DATI
U.O. 17.3 Sezione per i beni paesaggistici e demoetnoantropologici
Della Geraci
collaboratrice Angela Piraino

CONTRIBUTI TECNICO SCIENTIFICI
U.O. 3 Sezione per i beni archeologici, bibliografici e archivistici
Rosa Maria Cucco

CONSULENZA SCIENTIFICA

RESPONSABILI SCIENTIFICI E COORDINAMENTO

Ambiti 3-5 prof. arch. Maurizio Carta
Ambito 4 prof. arch. Domenico Costantino, prof. arch. Antonio Ziparo
Ambito 6 arch. Marianna Filingeri
Ambiti 7-10 arch. Salvo Lo Nardo

CONSULENTI DI SETTORE

Ambiti 3-5
dott.ssa D. Accetta, prof. G. Barbera, dott. G. Barcellona, dott. R. De Domenico, dott. D. Di Giovanna, arch. D. Federico, prof. F. M. Raimondo, dott. M.A. Pidalà, dott. R. Riggi, arch. D. Ronsivalle, prof.ssa A. Sciortino, ing. G. Silvano

Ambito 4
dott. M. Bombace, dott.ssa D. Accetta, ing. A. Fucarino, arch. M. Perricone, dott. A. Giordano, dott. F. Guadalupi, avv. Reale, dott.ssa D. Mori

Ambito 6
prof. arch. G. Carta, arch. A. Caroselli, dott. V. Caroselli, dott. S. De Corso, dott.ssa M. Filippa, dott. F. Francescani, dott. E. Martini, dott. G. Milazzo, dott. A. Peruzzi, dott.ssa S. Ventura, arch. L. Zumbo

Ambiti 7-10
dott.ssa M. Bonello, dott. M. De Maria, ing. A. Fucarino, arch. G. Graci, dott. P. Lo Franco, dott. F. Maurelli, dott. A. Messina, dott.ssa S. Modeo, dott. F. Passantino, Dott. A. Stella

Il Soprintendente
(Selima Giorgia Giuliano)

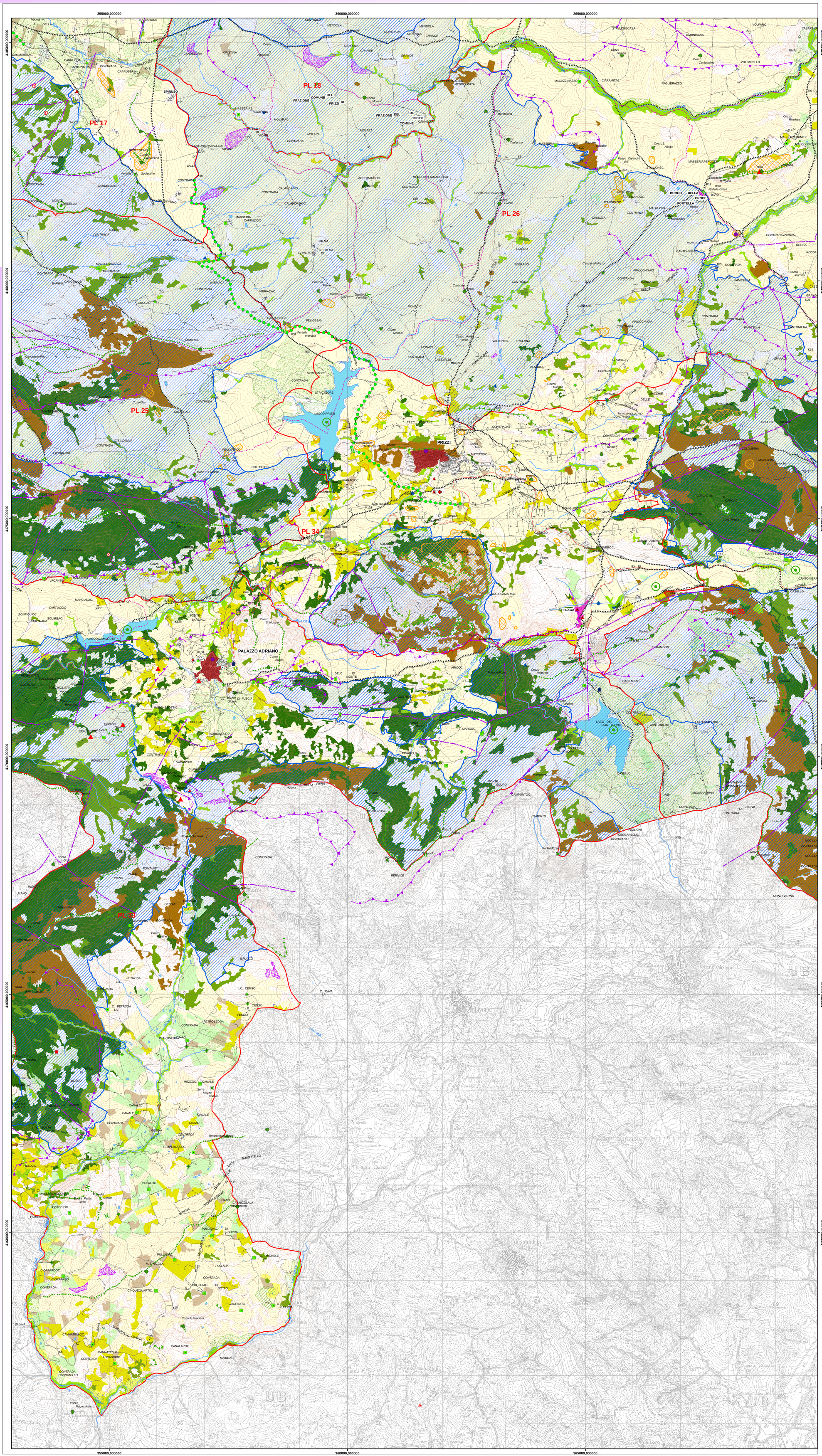

Legenda

Paesaggi locali

Limiti comunali

COMPONENTI DEL SISTEMA NATURALE

Sottosistema abiotico

Componenti geomorfologiche (art.11 delle N.d.A.)

Forma dei rilievi

- Rilievi isolati
- Selle
- Gole, forre
- Crinali
- Orli di terrazzi e di terrazzi marini
- Orli di scarpata
- Depressione morfologica
- Piane fluviali
- Altopiani
- Pianure costiere

Carsismo

- Dolina
- Grotta
- Pozzo

Singolarità geomorfologiche

- Geositi

Aree a rischio

- Area calanchiva
- Faglia
- Sovrascorrimennto

Componenti geomorfologiche della costa (art.11 delle N.d.A.)

- Costa sabbiosa
- Spiaggia
- Costa rocciosa
- Falesia
- Foce
- Punta, promontorio
- Isole, faraglioni
- Golfo, baia, cala

Componenti idrologiche (art.11 delle N.d.A.)

- Reticolo idrografico
- Laghi e specchi d'acqua
- Sorgente
- Sorgente termale

Sottosistema biotico

Componenti del paesaggio vegetale naturale e seminaturale (art.12 delle N.d.A.)

- Vegetazione forestale
- Vegetazione di macchia, di gariga, praterie e arbusteti
- Vegetazione ripariale
- Boschi artificiali

Siti di particolare interesse paesaggistico-ambientale (art.13 delle N.d.A.)

- Zone di interesse comunitario ZSC (SIC) e ZPS
- Biotopi

COMPONENTI DEL SISTEMA ANTROPICO

Sottosistema agricolo-forestale

Componenti del paesaggio agrario (art.14 delle N.d.A.)

- Paesaggio delle colture erbacee
- Paesaggio delle colture arboree
- Paesaggio dell'agrumeto
- Paesaggio del vigneto
- Paesaggio dell'oliveto
- Paesaggio del noccioleto
- Aree adibite a terrazzamenti di carattere storico

Sottosistema insediativo

Componenti archeologiche (art.15 delle N.d.A.)

- Beni archeologici sottoposti a tutela ai sensi degli artt.10 e segg. del Codice
- Aree e siti di interesse archeologico di cui all'art.142 lett. m) del Codice
- Parco archeologico

Componenti centri e nuclei storici (art.16 delle N.d.A.)

- Centri storici
- Nuclei storici
- Fondi e parchi storici, ville storiche

Componenti beni isolati (art.17 delle N.d.A.)

A - Architettura militare

- A1 - Torri
- A2 - Bastioni, castelli, fortificazioni, rivellini
- A3 - Capitanerie, carceri, caserme, depositi di polvere, fortini, dogane

B - Architettura religiosa

- B1 - Abbazie, badie, collegi, conventi, eremi, monasteri, santuari
- B2 - Cappelle, chiese
- B3 - Cimiteri, ossari

C - Architettura residenziale

- C1 - Casine, casini, palazzetti, palazzine, palazzi, ville, villette, villini

D - Architettura produttiva

- D1 - Aziende, bagli, casali, case, cortili, fattorie, fondi, casene, masserie
- D2 - Case coloniche, depositi frumentari, magazzini, stalle
- D3 - Cantine, oleifici, palmenti, stabilimenti enologici, trappeti
- D4 - Mulini
- D5 - Abbeveratoi, cisterne, fontane, gebbie, norie o senie, pozzi, vasche
- D6 - Tonnare
- D8 - Cave, miniere, solfare
- D9 - Calcare, fornaci, forni, stazzoni
- D10 - Stabilimenti, acciaierie, cantieri navali, centrali, fabbriche, segherie

E - Attrezzature e servizi

- E1 - Stazioni, caselli ferroviari, case cantoniere
- E3 - Stabilimenti balneari, terme
- E4 - Alberghi, colonie marine, fondaci, locande, rifugi, ristoranti, taverne
- E5 - Asili dei poveri, gasometri, lazzareti, macelli, ospedali, scuole, telegrafi
- E6 - Fanali, fari, fari-lanterne, semafori
- E7 - Ponti, gallerie
- Parco minerario

Componente viabilità storica (art.18 delle N.d.A.)

- Regie trazzere
- Ferrovia storica (linee dismesse)

Componente percorsi panoramici (art.19 delle N.d.A.)

- Strade panoramiche

Base cartografica e toponimi: *Carta Tecnica Regionale scala 1:10.000*